



Landkreis Calw  
 Gemeinde Simmozheim  
 Gemarkung Simmozheim

# Baulandumlage Mittelfeld III Umlagekarte

hierzu Anlage 1 - 3  
 M 1 : 1000

Aufgestellt durch Beschluß vom  
 Simmozheim, den

Umlageausschuß






(Unterschrift)

Zur Einsichtnahme nach § 69 Abs.1 BauGB ausgelegt  
 vom bis  
 Simmozheim, den

Bürgermeisteramt

(Unterschrift)

### Zeichenerklärung

-  Gebietsgrenze
-  Ordnungsnummer des Eigentümers nach dem Bestandsverzeichnis
-  Flurstücksnummer
-  Dienstbarkeitsbereich Leitungsrecht
-  Dienstbarkeitsbereich Geh- und Leitungsrecht

x:21300\_02\_01/11 / 10.06.2022